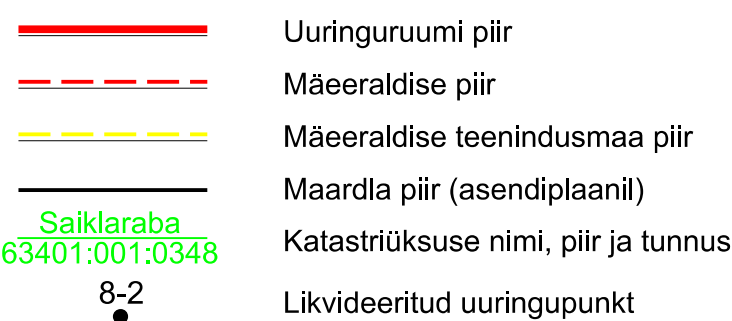
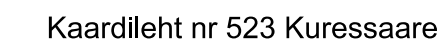



ASENDIPLAAN

M 1 : 100 000



A horizontal scale bar with three segments. The first segment is labeled '0', the second '250', and the third '500 m'.

1. Koordinaadid L-Est 97 süsteemis, kõrgused EH2000 süsteemis.
2. Asendiplaan: Maa-ameti X-GIS kaardirakendus.
3. Plaani koostamisel on kasutatud:
 - Maa-ameti väljastatud katastrirüksuste piirandmeid (seisuga 22.07.2024);
 - Maavarade registri maardlate, plottide ja määraldiste piirandmeid (seisuga 22.07.2024).
4. Kasutatud tarkvara: Bentley PowerCivil for Baltics V8i (liitsents: 70000661800020).

Objekti nimetus ja aadress Saikla uuringuruum Koigi turbamaardla Saare maakond, Saaremaa vald	Joonise sisu	Graafline lisa 1/1
	Korrasatud Saikla uuringuuimi plaan	Mõõtkava 1 : 5000
 OÜ Inseneribüroo STEIGER Männiku tee 104, 11216 Tallinn +372 668 1011, info@steiger.ee	Koostas Kaja Paat <i>/Allkirjastatud digitaalselt/</i>	Kuupäev 22.07.2024
	Kinnitas Rein Ramst <i>/Allkirjastatud digitaalselt/</i>	Töö nr 24/4888